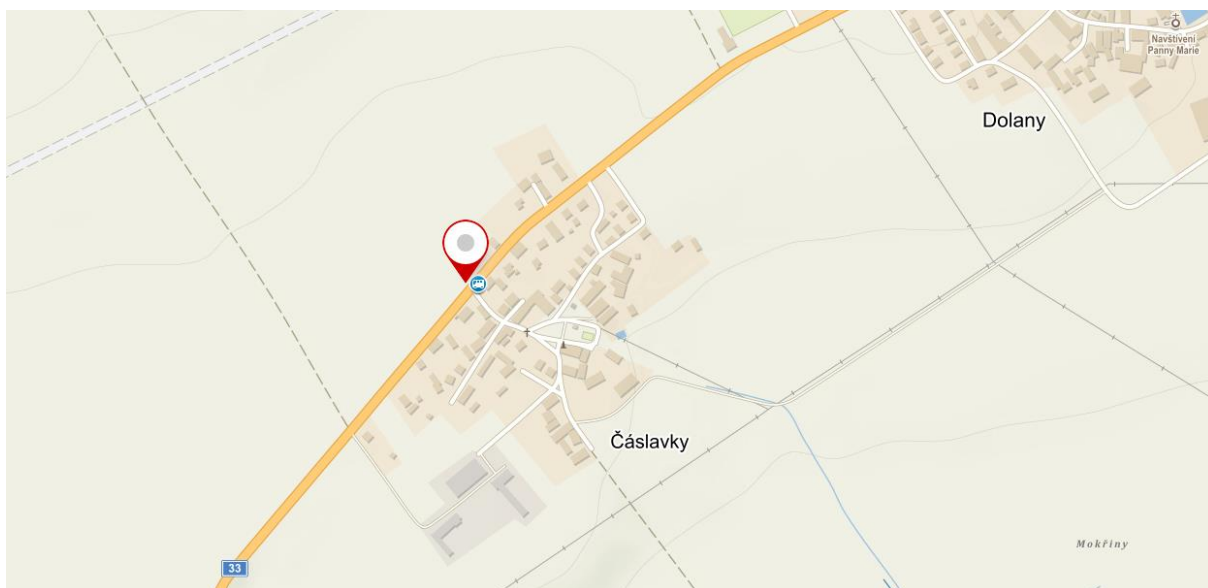


Dolany – Čáslavky:



Zaplavení hlavní komunikace I/33, zaplavení blízkých objektů.



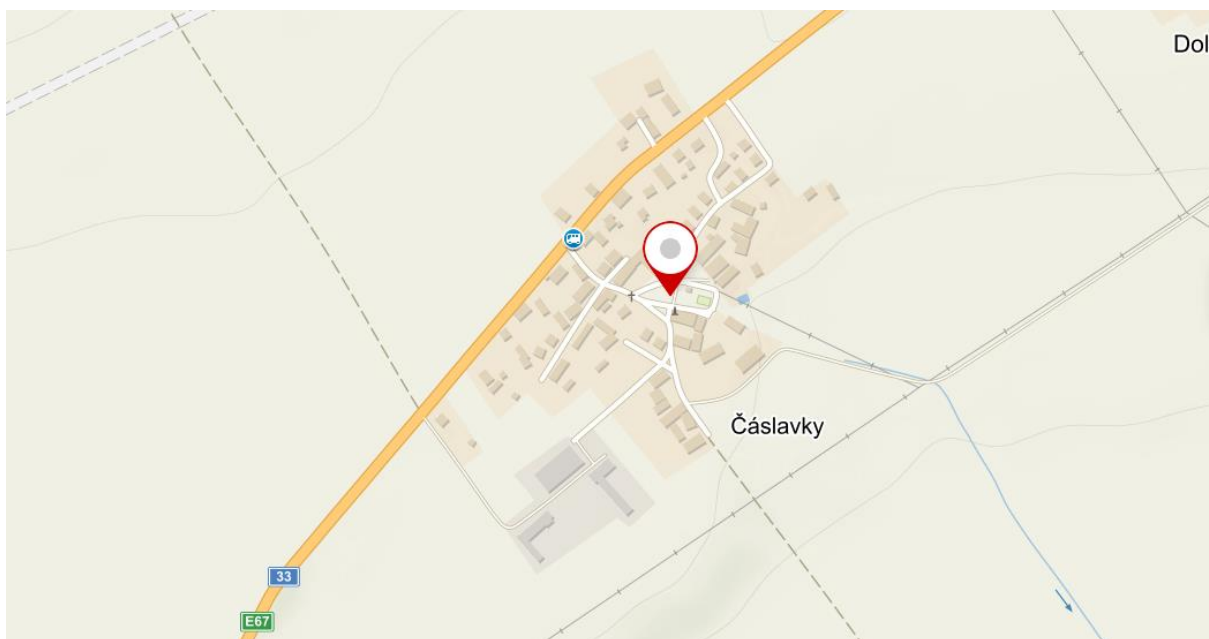








Dolany – Čáslavky (náves):



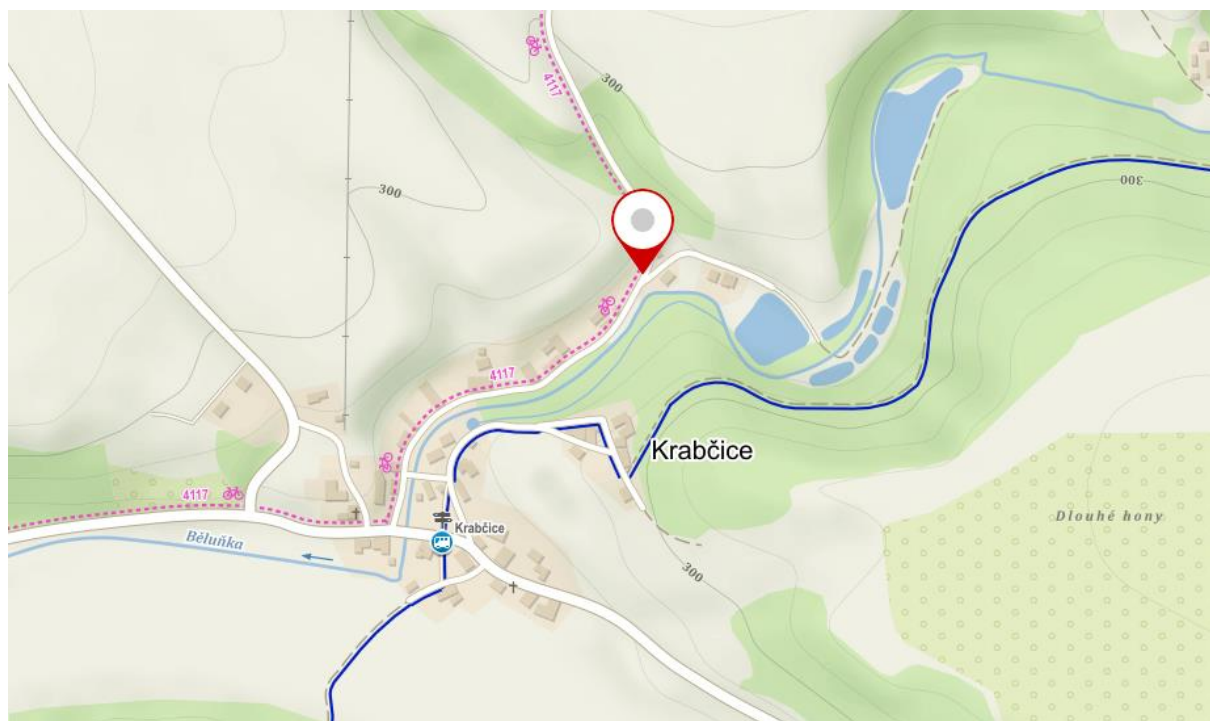








Dolany – Krabčice: pod vrchem Havlov



Lokalita je velmi náchylná na bleskové povodně. Konfrontační fotografie ukazují splachové trasy směrem do Běloušky – zanášení česel a důsledky povodní







Již vyčištěná komunikace po zaplavení

